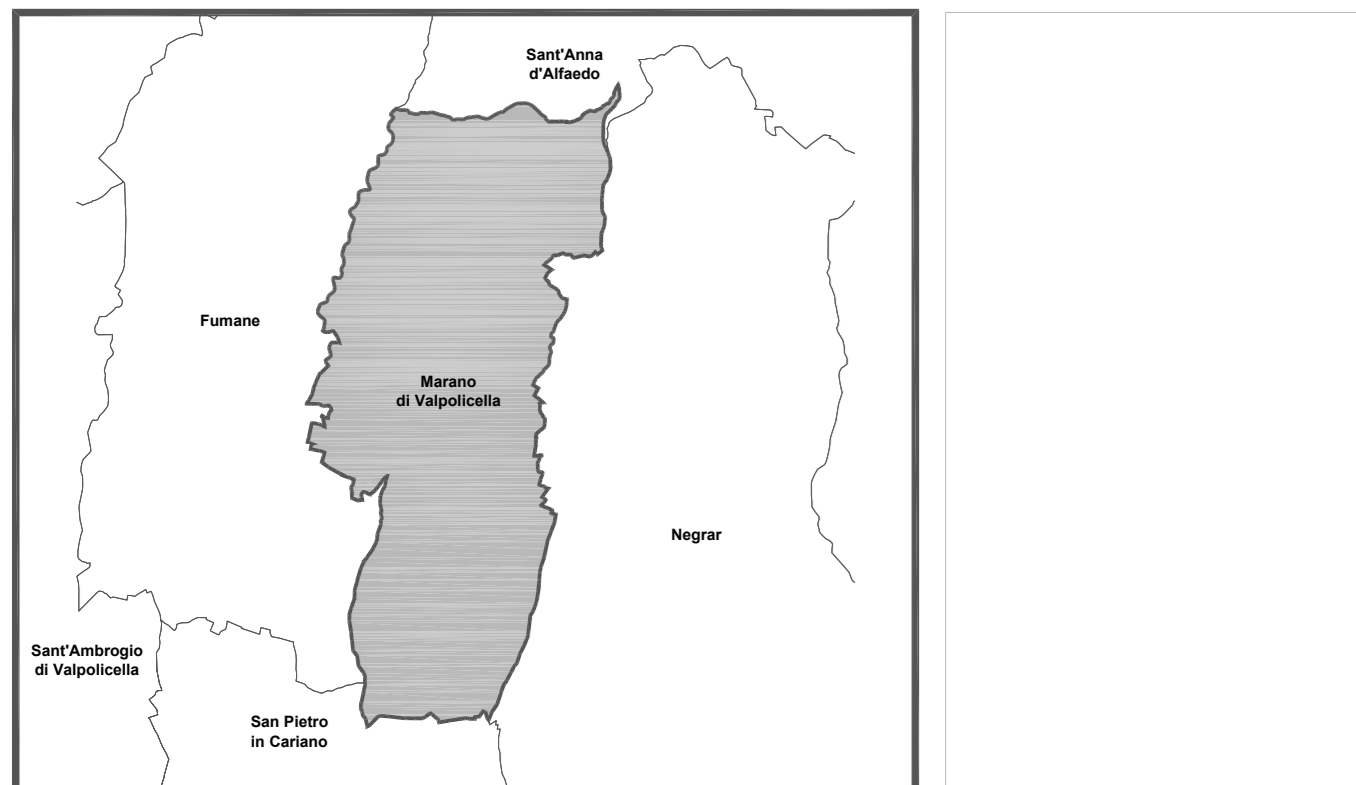


PIANO DEGLI INTERVENTI










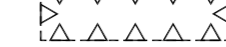
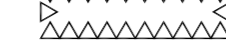



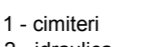

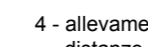
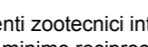

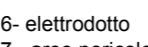


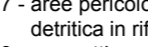
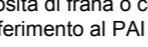

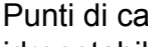

Carta dei vincoli, invariati e fragilità - Intero territorio comunale




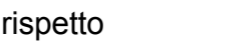











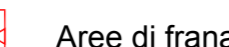


Comune di Marano di V.IIa
 Il Sindaco Giuseppe Zardini
Progettista incaricato
 Arch. Nicola Grazioli
 31033 Castelfranco V.to (TV)
 Via Puccini, 25


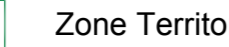

Giugno 2021

LEGENDA

- VINCOLI**
-  Confine comunale
 -  Vincolo paesaggistico D.Lgs. 42/2004 - Area di notevole interesse pubblico (intero territorio comunale)
 -  Vincolo paesaggistico D.Lgs. 42/2004 - Corsi d'acqua
 -  Vincolo paesaggistico D.Lgs. 42/2004 - Interesse archeologico
 -  Vincolo monumentale D.Lgs. 42/2004 - aree e edifici
 -  Vincolo paesaggistico D.Lgs. 42/2004 - Zone boscate
 -  Vincolo idrogeologico-forestale R.D.L. 3276/1923
 -  Vincolo sismico O.P.C.M. 3274/2003 e 3519/2006 (intero territorio comunale)
 -  Vincolo minerario
 -  Parchi e riserve naturali regionali: Parco della Lessinia
 -  Comunità Montana della Lessinia
 -  Rete Natura 2000 - SIC IT3210002 "Monti Lessini: Cascate di Molina"
 -  Viabilità: fasce di rispetto stradali
 -  Allevamenti zootecnici intensivi
 - Altre fasce di rispetto:**
 -  1 - cimiteri
 -  2 - idraulica
 -  3 - risorse idropotabili
 -  5 - impianti di comunicazione elettronica e radiotelevisiva
 -  4 - allevamenti zootecnici intensivi, distanze minime residue (DGR 856/2012)
 -  "R" da residenze civili sparse
 -  "C" da residenze civili concentrate
 -  "C" dai limiti della zona agricola
 -  6 - elettrodotto
 -  7 - aree pericolosità di frana o cotata detrica in riferimento al PAI
 -  8 - cave attive
 -  Punti di captazione risorse idropotabili: sorgenti
 -  Punti di captazione risorse idropotabili: pozzi freatici

- INVARIANTI**
-  Grotte: individuazione e fasce di rispetto
 -  Sorgenti: individuazione e fasce di rispetto
 -  Corsi e specchi d'acqua principali
 -  Altri corsi d'acqua
 -  Aree di possibile interesse archeologico
 -  Terrazzamenti e muri a secco: ambiti
 -  Terrazzamenti e muri a secco: individuazioni lineari

- FRAGILITA'**
- Compatibilità geologica**
-  Aree idonee
 -  Aree idonee a condizione
 -  Aree idonee a condizione per scarpata di cava
 -  Aree idonee a condizione per forte attività
 -  Aree non idonee
- Aree soggette a dissesto idrogeologico**
-  Aree di frana
 -  Aree soggette a caduta massi
 -  Aree soggette ad erosione
- Altre componenti**
-  Idrografia - Zone di tutela

- ZONIZZAZIONE PRINCIPALE**
(vedere Tavola T.2 P.1.)
-  Zone Territoriali Omogenee non agricole
 -  Perimetro Centro storico
 -  Perimetro Centri storici rurali

